







PRÉFET DE LA RÉGION HAUTS-DE-FRANCE

Milieux naturels littoraux et marins

REGION HAUTS-DE-FRANCE



Réalisation cartographique :
 DREAL Hauts de France
 Service Information, Développement Durable et Évaluation Environnementale
 Unité Géomatique Amiens : DR/Septembre 2017/N°17-126-A
 Sources :
 DREAL Hauts de France
 IGN BDCarto/Géoref-Bois et Forêts

-  Trait de côte
-  Cours d'eau
-  Limites départementales
-  Préfectures et Sous-Préfectures

