





**Légende**

-  limite régionale
-  limites départementales
-  principales stations météorologiques de Météo-France

pluviométrie moyenne en mm (nombre en bleu)

nombre moyen de jours avec hauteur quotidienne de précipitations > 10 mm (nombre en rouge) [période d'étude 1981-2010]

Conception : DREAL Hauts-de-France/SIDDEE/PAD  
 Données sources : IGN, relief MNT, Météo-France  
 Liste des sources : Stations météorologiques de Météo-France  
 Fonds de plan : © Relief issu des MNT de l'IGN ®  
 Date de réalisation : mars 2018  
 Réf. : 18-053-A

0 25 50 km  
  
 Echelle : 1/1 000 000